

Países y capitales del mundo



1. INTRODUCCIÓN

En «**Países y capitales del mundo**» encontraréis un listado actualizado al año 2017 con todos los **países del mundo y sus respectivas capitales** ordenados por continentes o listados en orden alfabético.

Además, para ubicar cada **país y su capital** en la geografía mundial, al final del artículo podéis visualizar un **mapa político de cada continente**.

En el caso del continente europeo, se añade la información de la moneda e idioma oficial de cada país. La información se ha extraído de la página: <https://www.saberespractico.com>

2. RESUMEN – PAÍSES Y CAPITALS DEL MUNDO POR CONTINENTES

Actualmente hay reconocidos **194 países**:

- 50 en Europa.
- 35 en América.
- 48 en Asia.
- 54 en África.
- 14 en Oceanía.

() Si sumamos el número de países de cada continente nos saldrá un total de 201. Esto es debido a que Europa y Asia comparten siete países denominados «euroasiáticos». Como en ambos continentes estamos contando dos veces estos siete países, a 201 debemos restar 7 para obtener el total real de **194 países**.*

EUROPA

1. INTRODUCCIÓN

¿Cuántos países hay en Europa? ¿Conoces el nombre y la capital de cada uno de ellos?

El **continente europeo** está constituido por **50 países soberanos** (43 íntegramente europeos y 7 euroasiáticos).

A continuación, se puede consultar un listado en orden alfabético de todos ellos con su respectiva bandera y **capital** y un mapa para que podáis ubicar cada país y capital en la geografía europea.

N.º	PAÍS	CAPITAL
1	 Albania	Tirana
2	 Alemania	Berlín
3	 Andorra	Andorra La Vieja
4	 Armenia (*)	Ereván
5	 Austria	Viena
6	 Azerbaiyán (*)	Bakú
7	 Bélgica	Bruselas
8	 Bielorrusia	Minsk
9	 Bosnia y Herzegovina	Sarajevo
10	 Bulgaria	Sofía
11	 Chipre (*)	Nicosia
12	 Ciudad del Vaticano	Ciudad del Vaticano
13	 Croacia	Zagreb
14	 Dinamarca	Copenhague
15	 Eslovaquia	Bratislava
16	 Eslovenia	Luibliana
17	 España	Madrid
18	 Estonia	Tallín
19	 Finlandia	Helsinki
20	 Francia	París
21	 Georgia (*)	Tiflis
22	 Grecia	Atenas
23	 Hungría	Budapest
24	 Irlanda	Dublín
25	 Islandia	Reikiavik
26	 Italia	Roma
27	 Kazajistán (*)	Astaná
28	 Letonia	Riga
29	 Liechtenstein	Vaduz
30	 Lituania	Vilna
31	 Luxemburgo	Luxemburgo
32	 Macedonia	Skopie
33	 Malta	La Valeta
34	 Moldavia	Chisinau

35		Mónaco	Mónaco
36		Montenegro	Podgorica
37		Noruega	Oslo
38		Países Bajos	Ámsterdam
39		Polonia	Varsovia
40		Portugal	Lisboa
41		Reino Unido	Londres
42		República Checa	Praga
43		Rumanía	Bucarest
44		Rusia (*)	Moscú
45		San Marino	San Marino
46		Serbia	Belgrado
47		Suecia	Estocolmo
48		Suiza	Berna
49		Turquía (*)	Ankara
50		Ucrania	Kiev

2. MAPA CON LOS PAÍSES Y CAPITALES DE EUROPA



Mapa con los países y capitales de Europa

3. NOTAS Y ACLARACIONES

- Los países en cursiva marcados con un asterisco (*) son países euroasiáticos y están incluidos en el listado porque política y/o geográficamente (de manera parcial) se consideran parte de Europa.
- **Armenia, Azerbaiyán y Georgia:** políticamente pueden considerarse países europeos (pertenecen al Consejo de Europa y la Unión Europea los considera países europeos²); geográficamente son países euroasiáticos (ubicados en el Cáucaso, límite imaginario entre Europa y Asia).
- **Chipre:** políticamente es un país europeo (es estado miembro de la Unión Europea); geográficamente es un país asiático.
- **Kazajistán:** políticamente se suele considerar un país asiático; geográficamente es un país euroasiático (la mayoría del país está ubicado en Asia a excepción de la parte occidental del país ubicada al oeste del río Ural).
- **Rusia:** políticamente tiene influencia tanto en Europa como en Asia (la Unión Europea lo considera un país europeo; la RAE lo considera euroasiático); geográficamente tiene el 40 % de su territorio en Europa.
- **Turquía:** políticamente puede ser considerado un país europeo (es miembro candidato a formar parte de la Unión Europea); geográficamente la mayoría del país se encuentra en Asia a excepción de la región de *Tracia Oriental*.
- El **nombre de los países y las capitales** han sido obtenidos de la última versión de la *Ortografía de la lengua española* (Real Academia Española).
- En la entrada se han incluido únicamente países soberanos (países completamente independientes y reconocidos). Por ello **Kósovo** no está incluido ni en el listado ni en el mapa (al menos todavía, al estar en disputa con Serbia).
- El nombre de la **Ciudad del Vaticano** puede ir precedido (o no) del artículo «la».
(la) Ciudad del Vaticano.
- El nombre oficial de Reino Unido es **(el) Reino Unido de Gran Bretaña e Irlanda del Norte. Inglaterra, Escocia, Gales e Irlanda del Norte** forman parte de un único país: el **Reino Unido.**
- La **capital de Andorra**, en español, es «**Andorra la Vieja**»; en catalán es «**Andorra la Vella**».

En **Europa** coexisten 27 monedas diferentes.

La moneda más extendida es el **euro**, utilizada por todos los **países de la Eurozona** (18 países), además de *Mónaco, San Marino, Montenegro, Andorra* y la *Ciudad del Vaticano*. En total, el **euro** circula por 23 de los 50 **países que componen el continente europeo**.

A continuación se presenta una lista con los países de Europa y su moneda oficial.

LISTA CON LAS MONEDAS DE LOS PAÍSES DE EUROPA (Por orden alfabético)

- **Albania:** Lek albanés.
- **Alemania:** Euro.
- **Andorra:** Euro.
- **Armenia:** Dram armenio.
- **Austria:** Euro.
- **Azerbaiyán:** Manat azerí.
- **Bélgica:** Euro.
- **Bielorrusia:** Rublo bielorruso.
- **Bosnia y Herzegovina:** Marco bosnioherzegovino (maro convertible).
- **Bulgaria:** Lev.
- **Chipre:** Euro.

- **Ciudad del Vaticano:** Euro.
- **Croacia:** Kuna croata.
- **Dinamarca:** Corona danesa.
- **Eslovaquia:** Euro.
- **Eslovenia:** Euro.
- **España:** Euro.
- **Estonia:** Euro.
- **Finlandia:** Euro.
- **Francia:** Euro.
- **Georgia:** Lari georgiano.
- **Grecia:** Euro.
- **Hungría:** Florín húngaro (forinto).
- **Irlanda:** Euro.
- **Islandia:** Corona islandesa.
- **Italia:** Euro.
- **Kazajistán:** Tenge kazajo.
- **Letonia:** Euro.
- **Liechtenstein:** Franco suizo.
- **Lituania:** Litas lituana.
- **Luxemburgo:** Euro.
- **Malta:** Euro.
- **Moldavia:** Leu moldavo.
- **Mónaco:** Euro.
- **Montenegro:** Euro.
- **Noruega:** Corona noruega.
- **Países Bajos:** Euro.
- **Polonia:** Zloty.
- **Portugal:** Euro.
- **Reino Unido:** Libra esterlina.
- **República Checa:** Corona Checa.
- **República de Macedonia:** Denar macedonio.
- **Rumania:** Leu rumano.
- **Rusia:** Rublo ruso.
- **San Marino:** Euro.
- **Serbia:** Dinar serbio.
- **Suecia:** Corona sueca.
- **Suiza:** Franco suizo.
- **Turquía:** Lira turca.
- **Ucrania:** Grivna (hryvnia).

Europa alberga 48 idiomas oficiales distribuidos entre los 50 países que forman el continente.

Las lenguas más comunes de Europa son el **alemán** y el **francés**, siendo los idiomas oficiales o cooficiales de y 5 **países europeos** respectivamente.

A continuación se presenta una lista con los países de Europa y su idioma oficial. Espero que os resulte útil.

IDIOMAS OFICIALES DE CADA UNO DE LOS PAÍSES DE EUROPA (Listado)

- **Albania:** Albanés.
- **Alemania:** Alemán.
- **Andorra:** Catalán.
- **Armenia:** Armenio.
- **Austria:** Alemán.

- **Azerbaiyán:** Azerí
- **Bélgica:** Neerlandés, francés y alemán.
- **Bielorrusia:** Bielorruso y ruso.
- **Bosnia y Herzegovina:** Bosnio, croata y serbio.
- **Bulgaria:** Búlgaro.
- **Chipre:** Griego y turco.
- **Ciudad del Vaticano:** Latín e italiano.
- **Croacia:** Croata.
- **Dinamarca:** Danés.
- **Eslovaquia:** Eslovaco.
- **Eslovenia:** Esloveno.
- **España:** Español.
- **Estonia:** Estonio.
- **Finlandia:** Finés y sueco.
- **Francia:** Francés.
- **Georgia:** Georgiano.
- **Grecia:** Griego.
- **Hungría:** Húngaro.
- **Irlanda:** Irlandés e inglés.
- **Islandia:** Islandés.
- **Italia:** Italiano.
- **Kazajistán:** Kazajo y ruso.
- **Letonia:** Letón.
- **Liechtenstein:** Alemán.
- **Lituania:** Lituano.
- **Luxemburgo:** Luxemburgués, francés y alemán.
- **Malta:** Maltés e inglés.
- **Moldavia:** Rumano.
- **Mónaco:** Francés.
- **Montenegro:** Montenegrino.
- **Noruega:** Noruego.
- **Países Bajos:** Neerlandés.
- **Polonia:** Polaco.
- **Portugal:** Portugués.
- **Reino Unido:** Inglés.
- **República Checa:** Checo.
- **República de Macedonia:** Macedonio.
- **Rumania:** Rumano.
- **Rusia:** Ruso.
- **San Marino:** Italiano.
- **Serbia:** Serbio.
- **Suecia:** Sueco.
- **Suiza:** Alemán, francés, italiano y romance.
- **Turquía:** Turco.
- **Ucrania:** Ucraniano.

NOTAS Y ACLARACIONES

- En **España** el único país oficial en todo el estado es el español. El gallego, el euskera, el catalán y el aranés solo son cooficiales en sus respectivas comunidades autónomas.
- “**Holanda**” aparece en el listado por su nombre oficial: **Países Bajos**.

AMÉRICA

1. INTRODUCCIÓN

¿Cuántos países hay en América? ¿Conoces el nombre y la capital de cada uno de ellos?

El **continente americano** está constituido por **35 países** (3 en América del Norte, 7 en América Central, 13 en el mar Caribe, y 12 en América del Sur).

A continuación os dejo un listado en orden alfabético de todos ellos con su respectiva bandera y **capital** y un mapa para que podáis ubicar cada país y capital en la geografía americana.

2. LISTADO CON LOS PAÍSES Y CAPITALS DE AMÉRICA

N.º	PAÍS	CAPITAL
1	 Antigua y Barbuda	Saint John's
2	 Argentina	Buenos Aires
3	 Bahamas	Nasáu
4	 Barbados	Bridgetown
5	 Belice	Belmopán
6	 Bolivia	Sucre
7	 Brasil	Brasilia
8	 Canadá	Ottawa
9	 Chile	Santiago de Chile
10	 Colombia	Bogotá
11	 Costa Rica	San José
12	 Cuba	La Habana
13	 Dominica	Roseau
14	 Ecuador	Quito
15	 El Salvador	San Salvador
16	 Estados Unidos	Washington D. C.
17	 Granada	Saint George
18	 Guatemala	Ciudad de Guatemala
19	 Guyana	Georgetown
20	 Haití	Puerto Príncipe
21	 Honduras	Tegucigalpa
22	 Jamaica	Kingston
23	 México	Ciudad de México
24	 Nicaragua	Managua
25	 Panamá	Panamá

26		Paraguay	Asunción
27		Perú	Lima
28		República Dominicana	Santo Domingo
29		San Cristóbal y Nieves	Basseterre
30		San Vicente y las Granadinas	Kingstown
31		Santa Lucía	Castries
32		Surinam	Paramaribo
33		Trinidad y Tobago	Puerto España
34		Uruguay	Montevideo
35		Venezuela	Caracas

3. MAPA CON LOS PAÍSES Y CAPITALES DE AMÉRICA



Mapa con los países y capitales de América

4. NOTAS Y ACLARACIONES

- El nombre de los países y las capitales han sido obtenidos de la última versión de la *Ortografía de la lengua española* (Real Academia Española).
- En la entrada se han incluido únicamente países soberanos (países completamente independientes y reconocidos). Por ello **Puerto Rico** (EE. UU.), **Guayana Francesa** (Francia) y **Groenlandia** (Dinamarca) no se encuentran en el listado ni en el mapa.
- La actual capital de México es «**Ciudad de México**» desde el 30 de enero de 2016 (antes era **México D. F.**).
- La capital de Bolivia, según su propia constitución (artículo 6. I.) es **Sucre**. (*) *La Paz es la sede del gobierno.*
- Alaska es uno de los 50 estados de EE. UU. (no es un país).

ASIA

1. INTRODUCCIÓN

¿Cuántos países hay en Asia? ¿Conoces el nombre y la capital de cada uno de ellos?

El **continente asiático** está constituido por **48 países** (41 íntegramente asiáticos y 7 euroasiáticos).

A continuación os dejo un listado en orden alfabético de todos ellos con su respectiva bandera y **capital** y un mapa para que podáis ubicar cada país y capital en la geografía europea.

2. LISTADO CON LOS PAÍSES Y CAPITALS DE ASIA

N.º	PAÍS	CAPITAL
1	 Afganistán	Kabul
2	 Arabia Saudita	Riad
3	 Armenia (*)	Ereván
4	 Azerbaiyán (*)	Bakú
5	 Bangladés	Daca
6	 Baréin	Manama
7	 Birmania / Myanmar	Naipyidó
8	 Brunéi	Bandar Seri Begawan
9	 Bután	Timbu
10	 Camboya	Nom Pen
11	 Catar	Doha
12	 China	Pekín
13	 Chipre (*)	Nicosia
14	 Corea del Norte	Pionyang
15	 Corea del Sur	Seúl
16	 Emiratos Árabes Unidos	Abu Dabi
17	 Filipinas	Manila
18	 Georgia	Tiflis
19	 India	Nueva Delhi
20	 Indonesia	Yakarta
21	 Irak	Bagdad
22	 Irán	Teherán
23	 Israel	Jerusalén
24	 Japón	Tokio

25		Jordania	Amán
26		<i>Kazajistán (*)</i>	Astaná
27		Kirguistán	Biskek
28		Kuwait	Kuwait
29		Laos	Vientián
30		Líbano	Beirut
31		Malasia	Kuala Lumpur
32		Maldivas	Malé
33		Mongolia	Ulán Bator
34		Nepal	Katmandú
35		Omán	Mascate
36		Pakistán	Islamabad
37		<i>Rusia (*)</i>	Moscú
38		Singapur	Singapur
39		Siria	Damasco
40		Sri Lanka	Sri Jayawardenapura Kotte
41		Tayikistán	Dusambé
42		Tailandia	Bangkok
43		Timor Oriental	Dili
44		Turkmenistán	Asjabad
45		<i>Turquía (*)</i>	Ankara
46		Uzbekistán	Taskent
47		Vietnam	Hanói
48		Yemen	Saná

3. MAPA CON LOS PAÍSES Y CAPITALES DE ASIA



Mapa con los países y capitales de Asia

4. NOTAS Y ACLARACIONES

- Los países en cursiva marcados con un asterisco (*) son países euroasiáticos y están incluidos en el listado porque política y/o geográficamente (de manera parcial) se consideran parte de Asia.
- Armenia, Azerbaiyán y Georgia:** políticamente pueden considerarse países europeos (pertenecen al Consejo de Europa y la Unión Europea los considera países europeos); geográficamente son países euroasiáticos (ubicados en el Cáucaso, límite imaginario entre Europa y Asia). Tanto la ONU como la RAE los consideran países asiáticos.
- Chipre:** políticamente es un país europeo (es estado miembro de la Unión Europea); geográficamente es un país asiático.
- Kazajistán:** políticamente se suele considerar un país asiático; geográficamente es un país euroasiático (la mayoría del país está ubicado en Asia a excepción de la parte occidental del país ubicada al oeste del río Ural).
- Rusia:** políticamente tiene influencia tanto en Europa como en Asia (la Unión Europea lo considera un país europeo; la RAE lo considera euroasiático); geográficamente tiene el 40 % de su territorio en Europa.
- Turquía:** políticamente puede ser considerado un país europeo (es miembro

candidato a formar parte de la Unión Europea); geográficamente la mayoría del país se encuentra en Asia a excepción de la región de *Tracia Oriental*.

- El **nombre de los países y las capitales** han sido obtenidos de la última versión de la *Ortografía de la lengua española* (Real Academia Española).
- En la entrada se han incluido únicamente **países soberanos** (países completamente independientes y reconocidos). Por ello **Palestina** (Israel), **Taiwán** (China) o **Hong Kong** (China) no están incluidos en el listado ni en el mapa.
- **Sri Lanka**: **Sri Jayewardenepura** es la capital administrativa y **Colombo** la capital comercial. (*) *En la última edición de la Ortografía de la lengua española solo figura Colombo.*
- Las denominaciones **Arabia Saudí** y **Arabia Saudita** son igualmente válidas y están recogidas en la última edición de la *Ortografía de la lengua española*.
- **Birmania** es denominado **Unión de Myanmar** en la Unión Europea y **Birmania** según la ONU y la Real Academia Española.

ÁFRICA

1. INTRODUCCIÓN























¿Cuántos países hay en África? ¿Conoces el nombre y la capital de cada uno de ellos?

El continente africano está constituido por **54 países**.

A continuación os dejo un [listado](#) en orden alfabético de todos ellos con su respectiva bandera y capital y un [mapa](#) para que podáis ubicar cada país y capital en la geografía europea.

2. LISTADO CON LOS PAÍSES Y CAPITALS DE ÁFRICA

N.º	PAÍS	CAPITAL
1	 Angola	Luanda
2	 Argelia	Argel
3	 Benín	Porto Nuevo y Cotonú
4	 Botsuana	Gaborone
5	 Burkina Faso	Uagadugú
6	 Burundi	Buyumbura
7	 Cabo Verde	Praia
8	 Camerún	Yaundé
9	 Chad	Yamena
10	 Comoras	Moroni
11	 Costa de Marfil	Yamusukro
12	 Egipto	El Cairo
13	 Eritrea	Asmara
14	 Etiopía	Adís Abeba
15	 Gabón	Libreville
16	 Gambia	Banjul
17	 Ghana	Acra
18	 Guinea	Conakri
19	 Guinea-Bisáu	Bisáu
20	 Guinea Ecuatorial	Malabo
21	 Kenia	Nairobi
22	 Lesoto	Maseru
23	 Liberia	Monrovia
24	 Libia	Trípolo
25	 Madagascar	Antananarivo
26	 Malaui	Lilongüe
27	 Malí	Bamako
28	 Marruecos	Rabat
29	 Mauricio	Port Louis
30	 Mauritania	Nuakchot
31	 Mozambique	Maputo
32	 Namibia	Windhoek

33		Níger	Niamey
34		Nigeria	Abuya
35		República Centroafricana	Bangui
36		República del Congo	Brazaville
37		República Democrática del Congo	Kinsasa
38		Ruanda	Kigali
39		Santo Tomé y Príncipe	Santo Tomé
40		Senegal	Dakar
41		Seychelles	Victoria
42		Sierra Leona	Freetown
43		Somalia	Mogadiscio
44		Suazilandia	Babane y Lobamba
45		Sudáfrica	Bloemfontein, Ciudad del Cabo
46		Sudán	Jartum
47		Sudán del Sur	Yuba
48		Tanzania	Dodoma
49		Togo	Lomé
50		Túnez	Túnez
51		Uganda	Kampala
52		Yibuti	Yibuti
53		Zambia	Lusaka
54		Zimbabue	Harare

3. MAPA CON LOS PAÍSES Y CAPITALES DE ÁFRICA



4. NOTAS Y ACLARACIONES

- El nombre de los países y las capitales han sido obtenidos de la última versión de la *Ortografía de la lengua española* (Real Academia Española).
- En la entrada se han incluido únicamente **países soberanos** (países completamente independientes y reconocidos).
- El **Sáhara Occidental** (el terreno rayado al sur de Marruecos) no es un país oficial (actualmente es un territorio colonizado en la mayor parte de su extensión por Marruecos y su soberanía está en disputa entre el pueblo marroquí y la autoproclamada República Árabe Saharaui Democrática).
- Las grafías **Mali** y **Malí** son igualmente válidas (y ambas están recogidas en la *Ortografía de la lengua española*).
- La **República de Sudáfrica** tiene tres capitales oficiales:
 - Pretoria**: capital administrativa.
 - Bloemfontein**: capital judicial.
 - Ciudad del Cabo**: capital legislativa.

OCEANÍA

1. INTRODUCCIÓN

¿Cuántos países hay en Oceanía? ¿Conoces el nombre y la capital de cada uno de ellos?

El continente oceánico está constituido por **14 países**.

A continuación os dejo un listado en orden alfabético de todos ellos con su respectiva bandera y capital y un mapa para que podáis ubicar cada país y capital en la geografía oceánica.

2. LISTADO CON LOS PAÍSES Y CAPITALES DE OCEANÍA

N.º	PAÍS	CAPITAL
1	 Australia	Camberra
2	 Fiyi	Suva
3	 Islas Marshall	Majuro
4	 Islas Salomón	Honiara
5	 Kiribati	Tarawa
6	 Micronesia	Palikir
7	 Nauru	Yaren
8	 Nueva Zelanda	Wellington
9	 Palaos	Melekeok
10	 Papúa Nueva Guinea	Port Moresby
11	 Samoa	Apia
12	 Tonga	Nukualofa
13	 Tuvalu	Fongafale
14	 Vanuatu	Port Vila

3. MAPA CON LOS PAÍSES Y CAPITALES DE OCEANÍA



4. NOTAS Y ACLARACIONES

- El nombre de los países y las capitales han sido obtenidos de la última versión de la *Ortografía de la lengua española* (Real Academia Española).
- La **capital de Australia**, según la RAE, es **Camberra** (con «m»).
- La **capital de Kiribati**, según una de las webs del propio gobierno del país (.gov.ki), es **Tarawa**. (*) En la *Ortografía de la lengua española*, sin embargo, aparece como **Bairiki**.